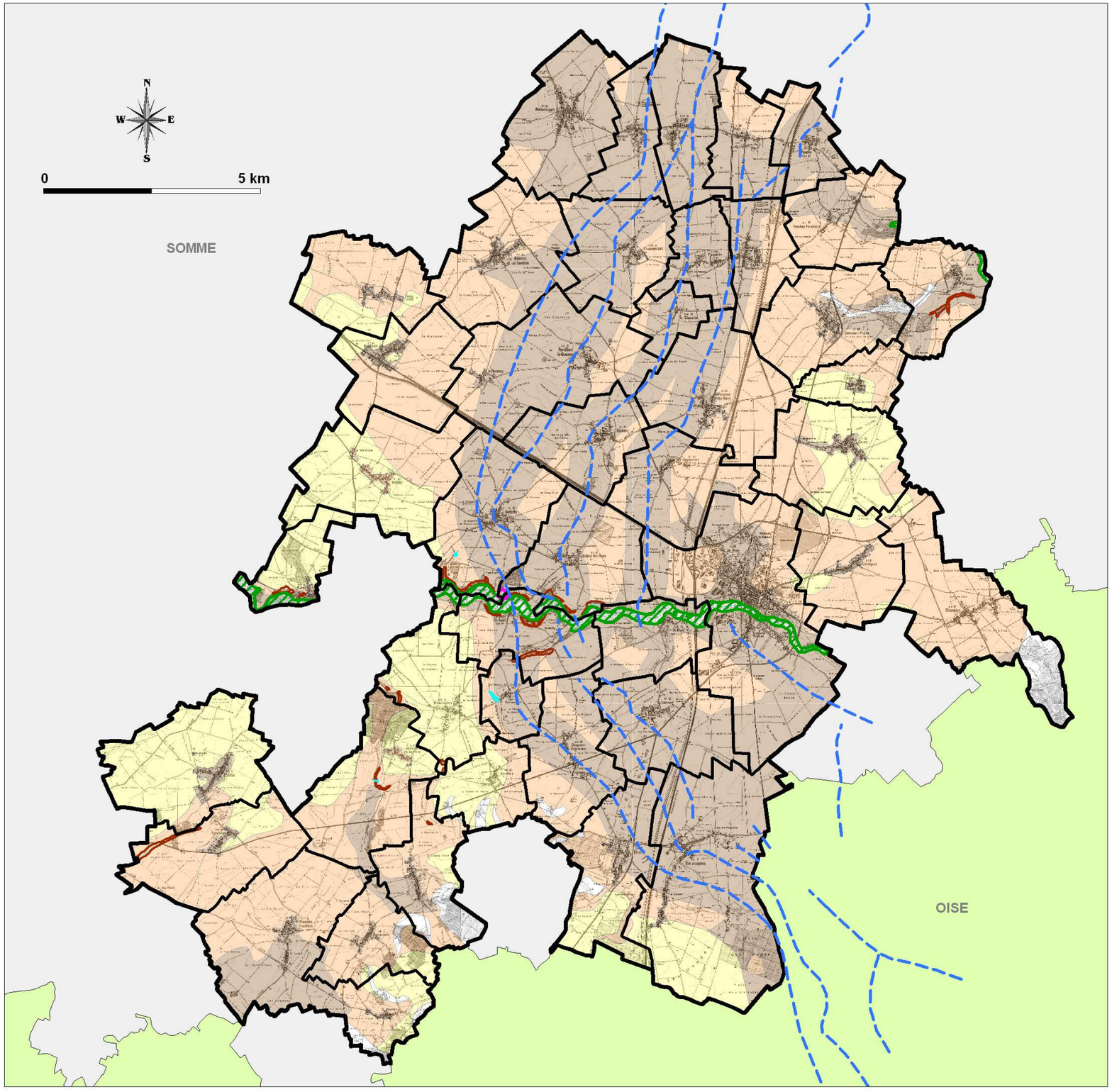

ALÉA " CAVITÉS SOUTERRAINES "

- nul à négligeable
- faible
- modéré
- moyen

ALÉA " GLISSEMENTS DE TERRAIN"

- faible
- moyen
- fort

ALÉA " CHUTES DE PIERRES"

- faible
- moyen
- fort

ALÉA " TASSEMENTS"

- faible

Zone évolutive (exploitation de carrière)

Ligne de front de la guerre 1914-1918

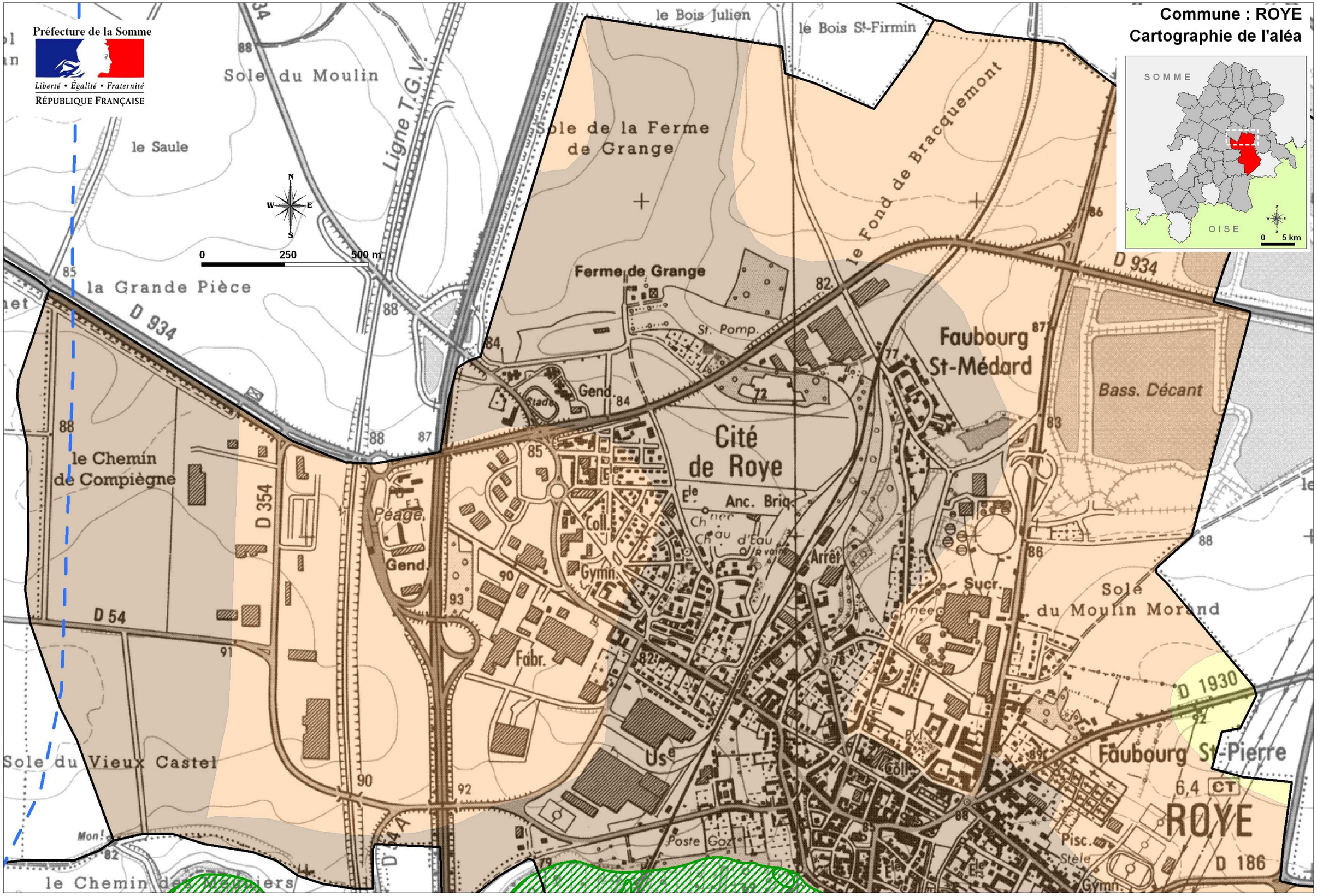
Préfecture de la Somme
Liberté • Égalité • Fraternité
RÉPUBLIQUE FRANÇAISE
Commune : ROYE
Cartographie de l'aléa
SOMME
OISE
0 5 km
0 250 500 m
N
S
E
W
le Bois Julien
le Bois St-Firmin
Sole du Moulin
Ligne T.G.V.
le Saule
la Grande Pièce
D 934
le Chemin de Compiègne
D 354
D 54
Sole de la Ferme de Grange
Ferme de Grange
St. Pomp.
le Fond de Bracquemont
Faubourg St-Médard
Bass. Décant
Gend.
Stade
Cité de Roye
Ele
Anc. Brig.
Coll.
Gymn.
Arrêt
Sucr.
Péage
Fabr.
Usi
Poste Gaz
Sole du Moulin Morand
D 1930
Faubourg St-Pierre
6,4 CT
ROYE
Pisc.
Stèle
D 186
Sole du Vieux Castel
le Chemin des Meuniers
D 34 A
Fond topographique 1/25 000 © IGN - 1999

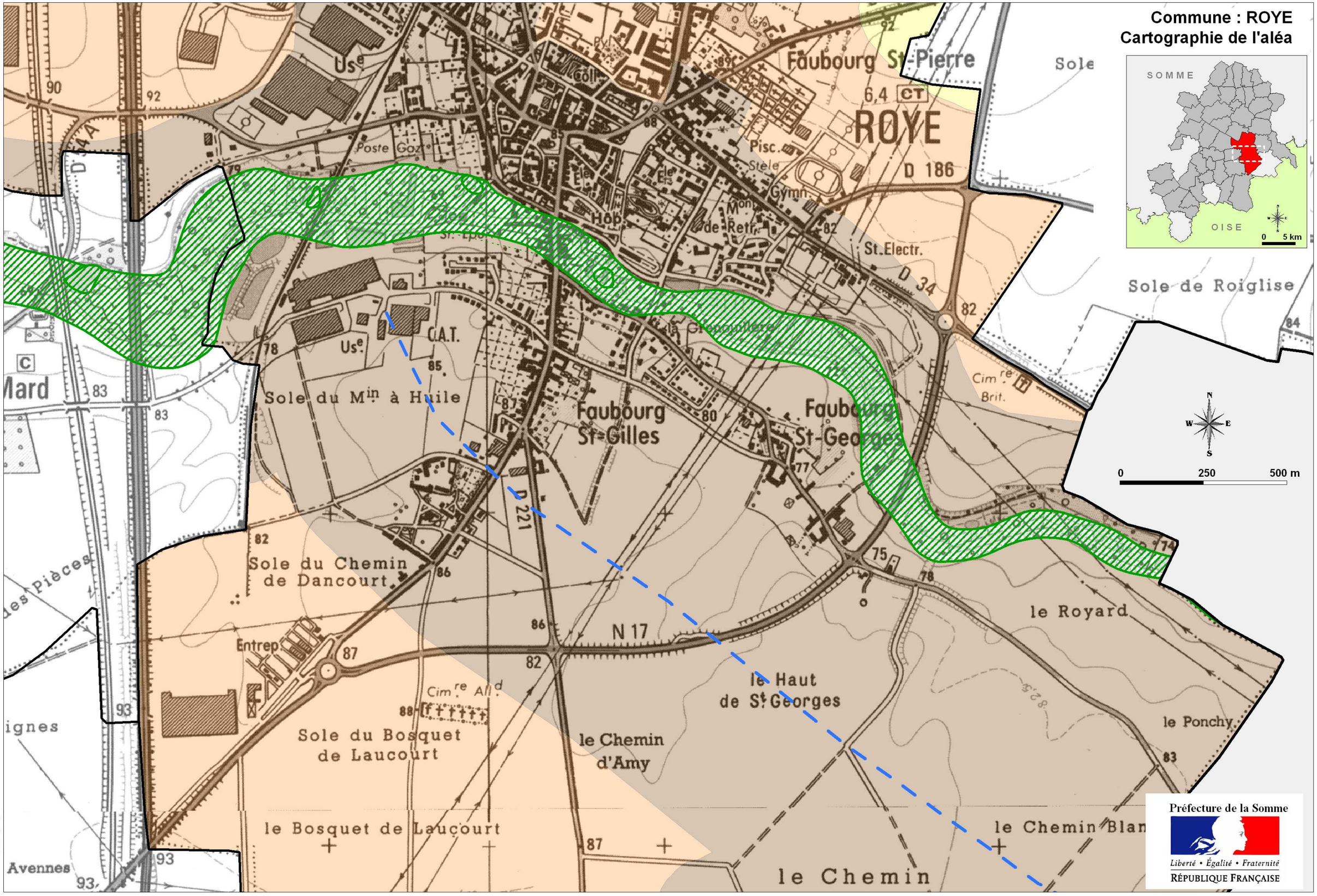

Fond topographique 1/25 000 © IGN - 1999

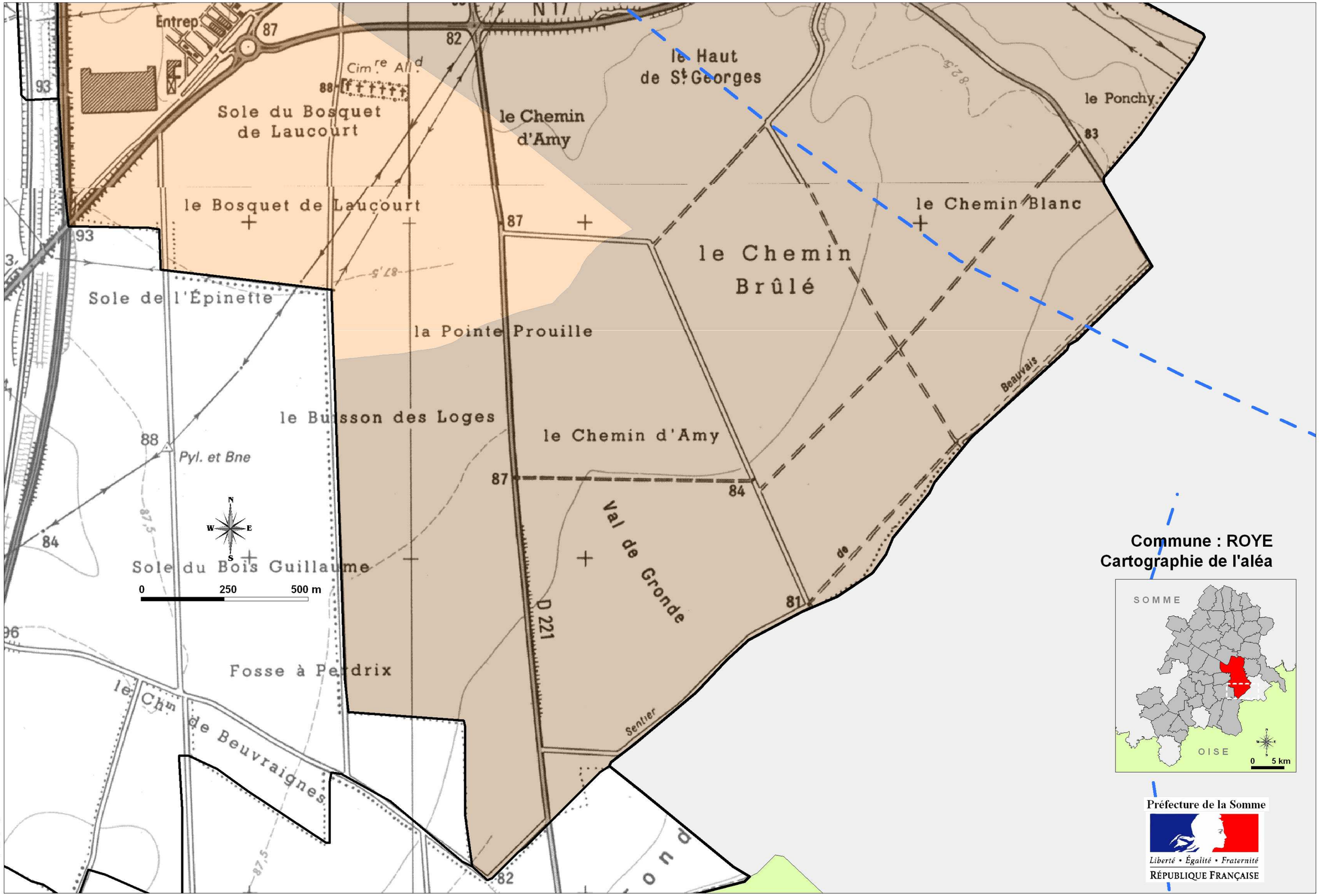

Fond topographique 1/25 000 © IGN - 1999